Distrito São João

Alexandra Aparecida Gritti
Elci Bozza de Araujo
Keila Cristina de Moraes
Marisete Maria de souza
Vera Maria Bervanger
Zenaide Gomes de Abreu

DISTRITO DE SAÚDE SÃO JOÃO

Casa da Candinha- patrimônio histórico de Guarulhos

Mapa de Localização
Distrito de Saúde São João

- Situado na Região de Saúde Cantareira, na Serra da Cantareira
- Divisa ao Norte: município de Mairiporã
- Divisa ao sul: Aeroporto Internacional de São Paulo/Guarulhos –
- Divisa ao Leste: Distrito de Saúde Lavras
- Divisa ao Oeste: Distrito de Saúde Taboão.

Densidade Demográfica do DS São João

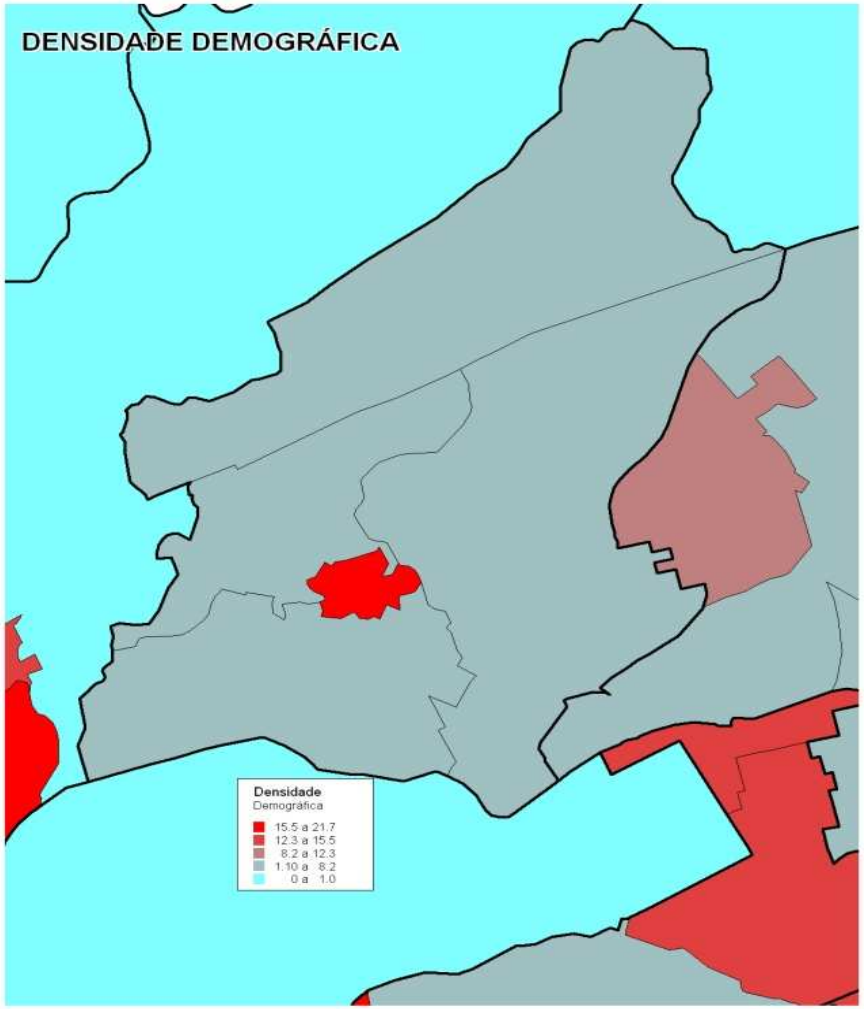

- **Densidade Demográfica do Município: 3.250 hab/Km2**
- **Densidade Demográfica da Região de Saúde Cantareira:3029,4 hab/Km2**
- **Densidade Demográfica do Distrito São João: 4583 hab/Km2**

FONTE: PMG, SMS, Núcleo de Gestão de Informação,2008

Mapa de acessibilidade do DS São João

Fonte: Google map 2010

Distribuição da população do DS São João

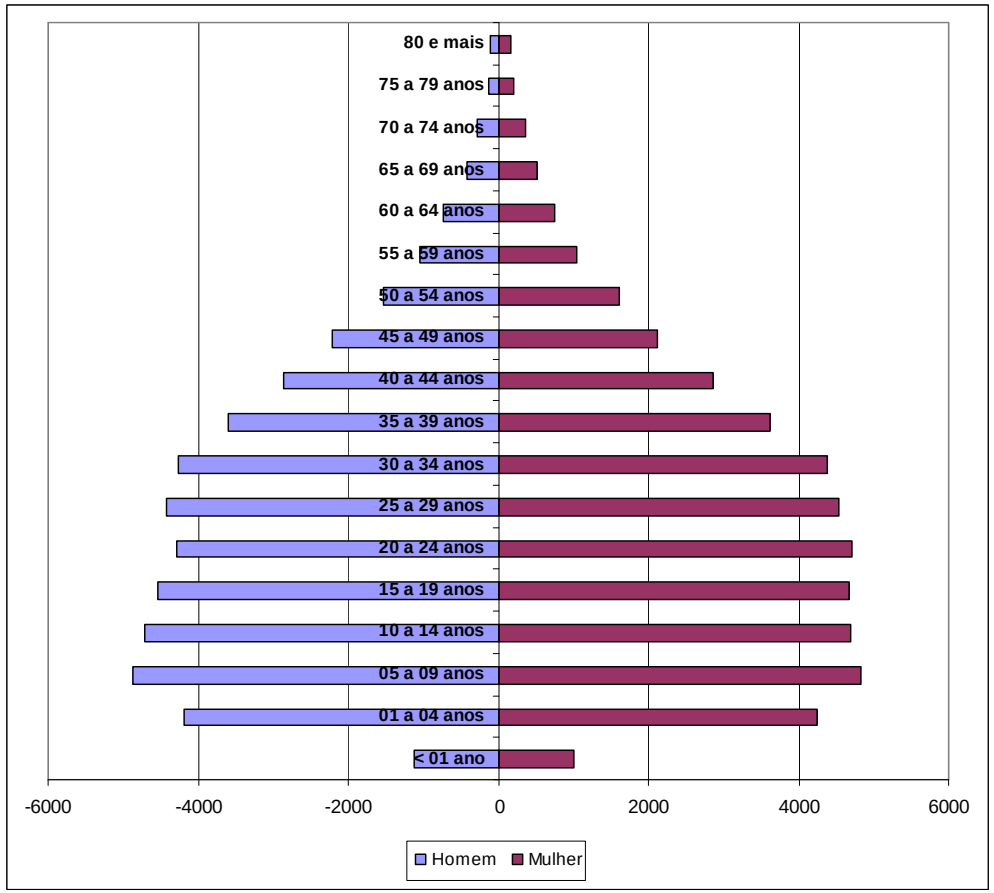

- População predominante: economicamente ativa
- Equivalente de homens e mulheres

Perfil da população

- 19,53 % são crianças (0 a 9 anos)
- 17,95% são adolescentes (10 a 19 anos)
- 56,50% são adultos (20 a 59 anos)
- 6,00% são idosos (60 anos e mais)

Fonte: PMG, SMS, DATASUS/ IBGE/SEADE, 2009

Situação Socio-Econômica do DS São João

Mulheres Responsáveis Pelo Domicílio Sem Rendimento Bairro	Chefe Mulher	Sem Rendimento	%
Total Distrito	5.409	1.296	24,50

Pessoas Responsáveis Pelo Domicílio Sem Rendimento Bairro	Total	Sem rendimento	%
Total Distrito	25.481	4.930	22,61

Pessoas Responsáveis Pelo Domicílio Permanentes Com Renda Até 1 Salário MínimoBairro	Total	Até 1 salário mínimo	%
Distrito São João	25.481	1.937	7,90

- constituída de pequenos comércios: supermercados, padarias, lojas de material de construção, papelarias, lojas de vestuários, bazares, vidraçarias, açougues, bancos.
- economia informal expressiva, com vendedores de frutas, produtos de limpeza, tapetes, roupas de cama.

Baixo Nível Sócio Economico

Nº de Salários Mínimos	% pessoas
Até 1	7,65
1 a 2	19
2 a 3	19,48
3 a 5	23
5 a 10	11,61
10 a 20	1,48
+ de 20	0,18

Programas de Distribuição de Renda

Programa Bolsa Família 383 famílias cadastradas na área de abrangencia da UBS Bananal.

Programa Ação Jovem-SEADS- jovens de 15 a 24 anos.

Programa Oportunidade ao Jovem: jovens de 16 a 21 anos

Situação Ambiental

Água Rede Pública	93,48
Poço ou Nascente	6,29
Outros	0,24

Lixo Coleta Pública	98.50
Queimado ou Enterrado	0,92
Céu Aberto	0,57

Esgoto Sistema de Esgoto	77,37
Fossa	15,68
Céu Aberto	6,95

- a população costuma guardar água em tambores, devido ao abastecimento em dias alternados: realidade da área de Santos Dumont, Bananal e Fortaleza;
- nas áreas de maior exclusão há ruas estreitas em que o caminhão de coleta não consegue trafegar;
- moradores colocam o lixo fora de horário e acaba sendo espalhado em vias públicas;
- nas áreas de maior exclusão o esgoto é lançado em vias públicas.

Situação Habitacional do DS São João

- O Distrito São João possui loteamentos legalizados, com várias áreas de ocupação e terrenos vendidos por imobiliárias clandestinas, desmatando grande porção da área verde, e deixando os compradores dos terrenos em situação ilegal diante da municipalidade, pois não há benefícios de infra-estrutura.

- Até a área do Jardim Oliveiras verifica-se um grande crescimento desordenado e uma extensa área verde que necessita ser preservada.

- No final do ano de 2004: desapropriação de um Núcleo Habitacional na Ponte Grande, cerca de 400 famílias se mudaram para o Jardim das Oliveiras em prédios construídos pelo CDHU, o que trouxe muita insatisfação para os antigos moradores, que se sentiram excluídos do processo de urbanização.

Domicílios Próprios	57,00%
Alugados	27,00%
Cedidos	16,00%

10,14% da população vive em Núcleos Habitacionais.

7,14% das pessoas vive em áreas de risco próximo a córregos, encostas.

Situação Educacional do DS São João

Total de alunos em lista de espera da educação infantil

Nome da Escola	Total
Candido Portinari – EPG	360
Dona Benta – EPG	159
Gilmar Lopes, Vereador – EPG	151
Giovani Angelin – EPG	139
Pedro Geraldo Barbosa, Profº - EPG	30
TOTAL	**839**

Fonte: MEC/ INEP, Censo escolar 2009

Estudo/Anos	%
01/03/10	16,23
04/07/10	43,3
08/10/10	10,1
01/11/14	10,01
+ de 15	0,51

Dados do IBGE-2002

Movimento de Alfabetização do Adulto- MOVA, porém muitas das vagas ofertadas não são preenchidas pela falta de procura da população. Os Agentes Comunitários contribuem com essa iniciativa dando orientações à população a fim de sensibilizar seus cadastrados a procurarem pelo programa, que funciona em locais próximos às maiores concentrações de moradores.

Situação de Saúde do DS São João

Principais causas de Mortalidade do DS São João	Nº óbitos	%	Município %
Doenças do Aparelho Circulatório	161	44,85	42,00
Neoplasias	61	16,90	17,00
Causas Externas	55	15,32	18,00
Doenças do Aparelho Respiratório	51	14,21	15,00
Doenças do Aparelho Digestivo	31	08,64	8,00
Total	**359**	**100,00**	**100,00**

- ações de intervenção continuas com monitoramento da gestão local
- criação dos Núcleos de Apoio em Saúde da Família (NASF) para melhorar a promoção e prevenção das condições de saúde local.

Fonte: PMG, SMS, Núcleo de Gestão da Informação, 2009

Número de óbitos em menores de 1 ano do DS São João de 2006 a 2009

UNIDADES DISTRITO	2006	2007	2008	2009
UBS BANANAL	1	0	1	1
UBS SERÓDIO	9	11	18	10
UBS FORTALEZA	4	0	4	4
UBS VELOSO H. VELOSO	4	4	0	1
UBS SANTOS DUMONT	2	2	3	1
Total/Distrito	**20**	**17**	**26**	**17**

Fonte: PMG, SMS, Núcleo de Gestão da Informação,2007,2008,2009

- captação precoce da gestante
- busca ativa das gestantes faltosas
- parceria com a Pastoral da Criança
- vacinação
- visitas domiciliares da enfermeira nos primeiros sete dias
- acompanha mento pelo ACS com agenda médica aberta aos recém nascidos

Taxa de mortalidade infantil em menores de 1 ano no DS São João de 2006 a 2009.

UNIDADES DISTRITO	2006	2007	2008	2009
UBS BANANAL	5,02	0	5,91	5,52
UBS SERÓDIO	11,67	14,53	22,38	12,28
UBS FORTALEZA	20,61	0	17,67	16,12
UBS VELOSO H. VELOSO	14,92	13,2	0	3,57
UBS SANTOS DUMONT	18,86	10,86	28,84	9,25
Total/Distrito	**12,93**	**10,79**	**16,68**	**10,39**
Região de Saúde Cantareira	**11,99**	**11,62**	**12,77**	
Municipio de Guarulhos	**13,99**			

Fonte: PMG, SMS, Núcleo de Gestão da Informação,2007,2008,2009

Taxa de Gravidez na Adolescência no DS São João: de 2006 a 2009

Ano	%
2007	14,68
2008	21,23
2009	18,04

Fonte: SIAB 2007-2008-2009

- diminuição desses índices pode ser em decorrência do trabalho de prevenção da gravidez na adolescência que vem sendo realizado em todas as Unidades de Saúde, em nas escolas e nas comunidades, além de disponibilização de métodos contraceptivos em toda rede de atenção à saúde.
- importante registrar a dificuldade do trabalho preventivo, uma vez que as jovens, sem perspectiva de mudança de vida, planejam engravidar muito cedo.

Principais Causas de Morbidade do DS São João

Causas	Nº	%
Doenças do Aparelho Circulatório	14804	47,08
Doenças do Aparelho Geniturinário	5437	17,29
Doenças do Aparelho Respiratório	4616	14,68
Doenças Endócrinas e Metabólicas	3730	11,86
Transtornos Mentais e Comportamentais	2854	9,07
Total/Distrito	**31441**	**100,00%**

Fonte: Secretaria Municipal da Saúde de Guarulhos, Núcleo de Gestão da Informação, 2009

- Intensificação de ações de prevenção e promoção da saúde
- Equipes multidisciplinares
- NASF

Doenças de Notificação Compulsória/Número de casos de HIV positivos do DS São João

UBS/ ANO	2007	2008	2009	2010	Total
UBS BANANAL	1	3	0	0	4
UBS FORTALEZA	0	0	0	0	0
UBS H. VELOSO	0	0	0	0	0
UBS SANTOS DUMONT	1	3	1	0	5
UBS SERÓDIO	0	0	0	0	0

Fonte: UBS do Distrito São João

Programa *Fique Sabendo* do Ministério da Saúde com ações educativas voltadas aos jovens adolescentes, orientações sobre doenças sexualmente transmissíveis nas visitas domiciliares realizadas pelos ACS, atividades extramuros e noturnas voltadas para grupos de mulheres e homens, com foco em DST/HIV, orientações feitas nos grupos de planejamento familiar.

Ações de Prevenção na Estratégia de Saúde da Família